


Main Page

Da Etnapedia.


Benvenuti in etnapedia.org , banca dati dell' Etna. Il vulcano patrimonio dell' Umanità

*Comuni del Parco dell'Etna



· Adrano · Belpasso · Biancavilla · Bronte · Castiglione di Sicilia · Giarre · Linguaglossa · Maletto · Mascali · Milo · Nicolosi · Pedara · Piedimonte Etneo · Ragalna · Randazzo · Sant'Alfio · Santa Maria di Licodia · Trecastagni · Viagrande · Zafferana Etnea

- **Lo scopo di questo lavoro** è il voler offrire un data base di area, ai visitatori di tutto il mondo, escursionisti, turisti, cittadini e studenti; contribuire con l'ausilio della rete, alla realizzazione di una piattaforma, ricca di dati territoriali certi, comprensivi di **mappe scaricabili in download**, e-etx in formato pdf e quant'altro per un pubblico di escursionisti.




Átna Etna Sizilien
Sonnenaufgang

Grotte dell'Etna e Sentieri dell' Etna

Realizzato con la collaborazione del GAL Terre dell' Etna e dell' Alcantara, degli enti territoriali, studenti, studiosi e imprenditori locali, cittadini, turisti e associazioni, saranno inseriti in forma enciclopedica ed esaustiva, tutti i dati geografici, antropologici, sociali, storici, culturali, unitamente alle informazioni di natura imprenditoriale messe a disposizione. **Vedi pagina Etnapedia**

- [[1] (<http://etnae.altervista.org/index.php/Special:AllPages>)] Special:AllPages: Loggati e crea la tua pagina



'**Contribuisci anche tu: Per avere il tuo account gratuito clicca in alto a destra su Create .**'

Finalità del progetto collaborativo

- *Ottenere entro tempi ragionevoli una piattaforma enciclopedica in cui sono presenti tutti i dati relativi al territorio dell'Etna e limitrofi, sia dal punto di vista culturale, che economico, produttivo, ricettivo, quale è un moderno strumento di marketing territoriale interattivo.*

By editing this page, you agree to irrevocably release your contributions under the CC-BY-SA 3.0 License. If you don't want

your writing to be edited mercilessly and redistributed at will, then don't submit it here. You are also confirming that you wrote this yourself, or copied it from a public domain or similar free resource. See Project:Copyright for full details of the licenses used on this site. per info e reclami, collaborazioni, mail to: apasanfrancesco@gmail.com WORK IN PROGRESS

Una banca dati è un sito web (o comunque una collezione di documenti ipertestuali) che viene aggiornato dai suoi utilizzatori e i cui contenuti sono sviluppati in collaborazione da tutti coloro che vi hanno accesso. La modifica dei contenuti è aperta, nel senso che il testo può essere modificato da tutti gli utenti (nel nostro caso soltanto se membri) procedendo non solo per aggiunte, come accade solitamente nei forum, ma anche cambiando e cancellando ciò che hanno scritto gli autori precedenti. Ogni modifica è registrata in una cronologia che permette, in caso di necessità, di riportare il testo alla versione precedente; lo scopo è quello di condividere, scambiare, immagazzinare e ottimizzare la conoscenza in modo collaborativo. Il termine wiki indica anche il software collaborativo utilizzato per creare il sito web e il server. Loggatevi e postate i Vostri contenuti. Questo è uno spazio che permette la condivisione di materiale informativo e didattico ed il lavoro cooperativo da parte di studenti , **enti pubblici e imprese private**, associazioni e quant'altro ricade nella sfera del Vulcano Etna. L'amministratore che vi ha invitato a diventarne membri concede i permessi per:

- creare pagine
- modificare pagine/ spostarle
- caricare files

Inoltre per gli enti pubblici è previsto sullo stesso server, la creazione di apposite pagine tematiche modificabili dagli iscritti e linkati alla pagina wiki relativa pubblicata su questo server. **Per ogni ente pubblico e/o gruppi di imprenditori saranno creati dei sottodomini del tipo: www.parco.etnapedia.org, www.hotel.etnapedia.org**, in tale spazio l'ente potrà pubblicare ciò che si ritiene utile alla collettività così come (solo a titolo di esempio) **ogni albergatore potrà pubblicare i propri contenuti**. Allo stesso modo contenuti inviati a mezzo mail alla apasanfrancesco@gmail.com , saranno pubblicati a cura dei webmasters della [2] (<http://apasanfrancesco.altervista.org>)[Apa San Francesco] Ecosezione del Movimento Azzurro.

[[3] (<http://etnae.altervista.org/index.php/Special:AllPages>)] Special:AllPages: Indice di tutte le pagine; wiki è in costruzione. ci scusiamo per il disagio




3/JAN/2014

Comuni

Questo è l'elenco di tutti i 20 comuni che si adagiano con almeno una parte del loro territorio sulla fascia etnea: Adrano Ha 4.319, Belpasso Ha 1.712, Biancavilla Ha 3.830, Bronte Ha 10.200, Castiglione Ha 5.412, Giarre Ha 1, Linguaglossa Ha 4.120, Maletto Ha 3.564, Mascali Ha 331, Milo Ha 1.117, Nicolosi Ha 3.271, Pedara Ha 896, Piedimonte Etneo Ha 793, Ragalna Ha 2.504, Randazzo Ha 6.270, Sant'Alfio Ha 1.843, Santa Maria di Licodia Ha 443, Trecastagni Ha 1.296, Viagrande Ha 93, Zafferana Etnea Ha 6.250.

Undici fra questi arrivano fino al cratere centrale; se si immagina cioè il vertice della montagna come un punto geometrico, esso appartiene a ben undici comuni.



Ätna Etna Sizilien
Sonnenaufgang

[[4] (<http://etnae.altervista.org/index.php/Special:AllPages>)] Special:AllPages: Indice di tutte le pagine

Estratto da "http://etnae.altervista.org/index.php?title=Main_Page&oldid=447"

- Questa pagina è stata modificata per l'ultima volta il 31 ott 2014 alle 07:33.
- Questa pagina è stata letta 746 volte.
- Content is available under Creative Commons Attribuzione-Non commerciale-Condividi allo stesso modo unless otherwise noted.